



Bundesrepublik Deutschland

Die höchsten Berge

Zugspitze (Nördliche Kalkalpen)	2963 m
Watzmann (Nördliche Kalkalpen)	2713 m
Feldberg (Schwarzwald)	1493 m
Großer Arber (Bayerischer Wald)	1456 m
Dreisesselberg (Bayerischer Wald)	1332 m
Fichtelberg (Erzgebirge)	1214 m
Brocken (Harz)	1142 m

Schiffahrtskanäle

Mittellandkanal	321 km
Dortmund-Ems-Kanal	269 km
Main-Donau-Kanal	171 km
Nord-Ostsee-Kanal	99 km

Die größten Seen

Bodensee (Gesamtfläche), davon deutscher Anteil	538 qkm
Müritz	305 qkm
Schweriner See	115 qkm
	63 qkm

DEUTSCHE BUNDESLÄNDER

Land	Fläche	Einwohner	Hauptstadt
1. Bayern	74 554 qkm	11,2 Mill.	München
2. Niedersachsen	47 349 qkm	7,3 Mill.	Hannover
3. Baden-Württemberg	35 751 qkm	9,6 Mill.	Stuttgart
4. Nordrhein-Westfalen	34 068 qkm	17,3 Mill.	Düsseldorf
5. Brandenburg	29 060 qkm	2,6 Mill.	Potsdam
6. Mecklenburg-Vorpommern	23 835 qkm	1,9 Mill.	Schwerin
7. Hessen	21 114 qkm	5,7 Mill.	Wiesbaden
8. Sachsen-Anhalt	20 445 qkm	2,9 Mill.	Magdeburg
9. Rheinland-Pfalz	19 848 qkm	3,7 Mill.	Mainz
10. Sachsen	18 300 qkm	4,9 Mill.	Dresden
11. Thüringen	16 251 qkm	2,6 Mill.	Erfurt
12. Schleswig-Holstein	15 727 qkm	2,6 Mill.	Kiel
13. Saarland	2 600 qkm	1,1 Mill.	Saarbrücken
14. Berlin	883 qkm	3,6 Mill.	
15. Hamburg	775 qkm	1,6 Mill.	
16. Bremen	400 qkm	665 000	



Republik Österreich

Die höchsten Berge

Großglockner	3 797 m (Hohe Tauern)
Wildspitze	3 768 m (Ötztaler Alpen)
Weißkugel	3 730 m (Ötztaler Alpen)
Groß Venediger	3 674 m (Hohe Tauern)
Zuckerhüt	3 507 m (Stubai Alpen)

Die größten Seen

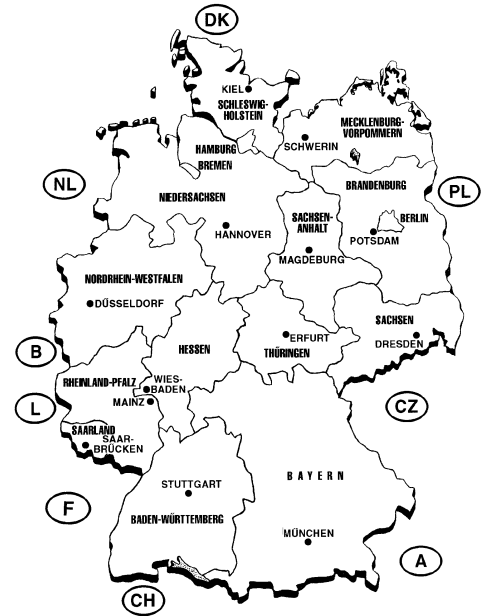
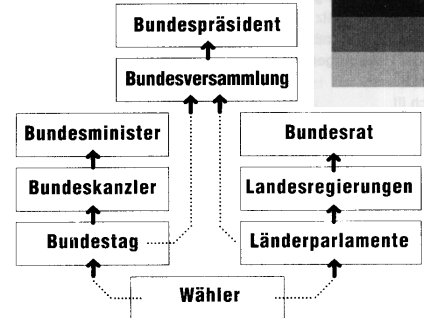
der Bodensee (in Vorarlberg)	538 km ² - (24 km ² in Öst.)
der Neusiedler See (in Burgenland)	335 km ² - salzhaltig
der Attersee (in Oberösterreich)	47 km ² - bis 171 m tief
der Traunsee (in Oberösterreich)	25 km ² - bis 191 m tief
der Wörthersee (in Kärnten)	19 km ² - bis 85 m tief
der Mondsee (in Oberösterreich)	14 km ² - bis 27°C warm
der Wolfgangsee (in Salzburg und Oberös.)	14 km ² - bis 21°C warm

Die größten Städte Deutschlands

Berlin	3,400 000	Einwohner
Hamburg	1,600 000	
München	1,200 000	
Köln	1,000 000	
Frankfurt am Main	635 000	
Essen	624 000	
Dortmund	594 000	
Düsseldorf	574 000	
Stuttgart	570 000	
Bremen	544 000	
Leipzig	538 000	
Duisburg	532 000	
Dresden	515 000	
Hannover	506 000	
Nürnberg	482 000	



Ei - nig - keit und Recht und Frei - heit
Da - nach laßt uns al - le stre - ben

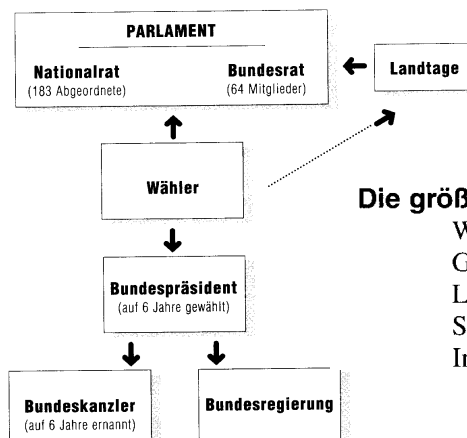


O du mein Österreich!



Die ersten Takte der österreichischen Bundeshymne

BUNDESORGANE ÖSTERREICHS



Die größten Städte Österreichs

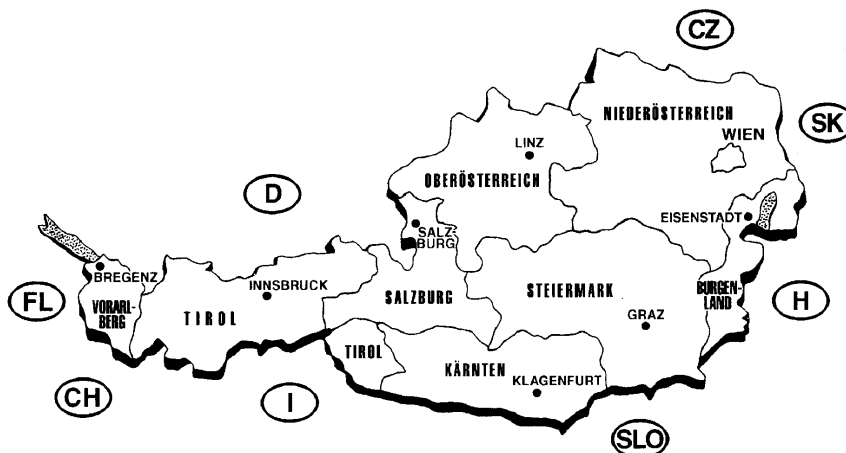
Wien	1,540 000 Einwohner
Graz	245 000 Einwohner
Linz	210 000 Einwohner
Salzburg	140 000 Einwohner
Innsbruck	120 000 Einwohner



ÖSTERREICHISCHE BUNDESLÄNDER

Land	Fläche	Einwohner	Hauptstadt
1. Niederösterreich	19 174 qkm	1.475 000	St. Pölten
2. Steiermark	16 387 qkm	1.185 000	Graz
3. Tirol	12 647 qkm	631 500	Innsbruck
4. Oberösterreich	11 980 qkm	1.333 500	Linz
5. Kärnten	9 533 qkm	548 000	Klagenfurt
6. Salzburg	7 154 qkm	483 000	Salzburg
7. Burgenland	3 965 qkm	270 880	Eisenstadt
8. Vorarlberg	2 601 qkm	331 500	Bregenz
9. Wien	415 qkm	1.550 000	Bregenz

hochdeutsch	österreichisch
Kartoffeln	Erdäpfel
Meerrettich	Kren
Bohnen	Fisolen
Blumenkohl	Karfiol
Tomaten	Paradeiser
Mais	Kukuruz
Sellerie	Zeller
Kopfsalat	Häuptelsalat
Aprikosen	Marillen
Pflaumen	Zwetschken
Johannisbeeren	Ribisel
Hackfleisch	Faschiertes
Bachhuhn	Bachhendl
Lendenbraten	Lungenbraten
Hammelfleisch	Schöpsernes
Pilze	Schwammerln
Sahne	Rahm
Schlagsahne	Schlagobers
Hörnchen	Kipferl
Quark	Topfen
Eis	Gefrorenes
Junge klettern	Bub kraxeln
Sonnabend	Samstag
Januar	Jänner
Februar	Feber
Schaufenster	Auslage
Schornsteinfeger	Rauchfangkehrer
usw.	



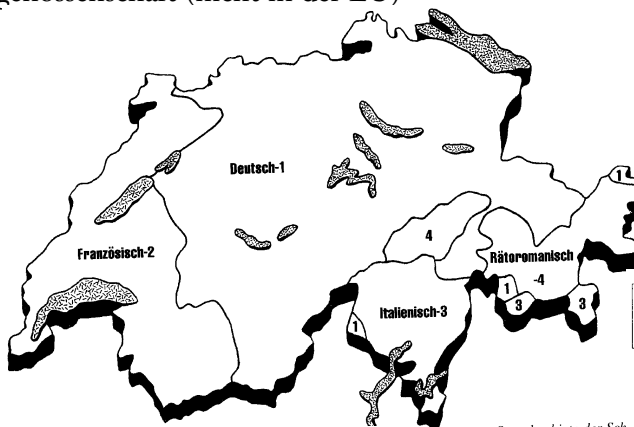
Schweizerische Eidgenossenschaft (nicht in der EU)

Die höchsten Berge

Monte Rosa	4 634 m
Dom	4 545 m
Weißhorn	4 506 m
Matterhorn	4 477 m
Dent-Blanche	4 357 m
Grand-Combin	4 314 m
Finsteraarhorn	4 274 m
Breithorn	4 165 m
Jungfrau	4 158 m
Mönch	4 099 m

Die längsten Flüsse der Schweiz

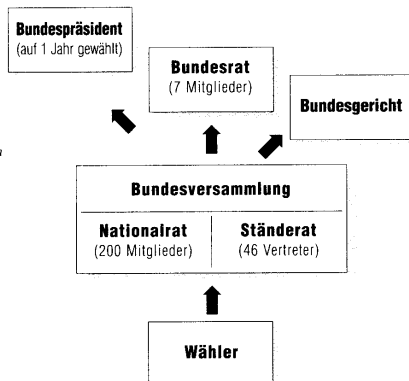

Rhein	375 km
Aare	295 km
Rhône	264 km
Reuß	158 km
Linth-Limmat	140 km
Saane	128 km
Thur	125 km




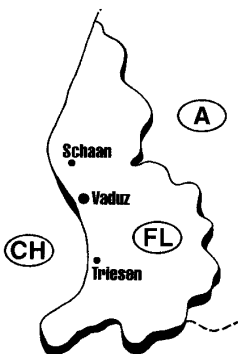
Die größten Städte der Schweiz

	Einwohner	Einwohner/ Agglomeration
Zürich	355 000	933 000
Basel	180 000	410 000
Genf	158 000	437 000
Bern	142 000	330 000
Lausanne	127 000	292 000

Sprachgebiete der Sch



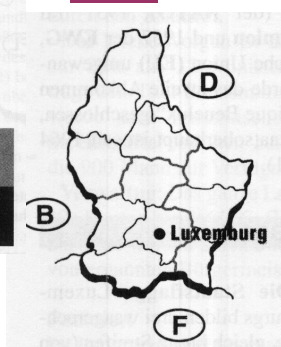
Fürstentum Liechtenstein (nicht in der EU)



Schloss Vaduz



Großherzogtum Luxemburg



Sarkophag des Grafen Johanns des Blinden von Luxemburg (1347)